







ZMĚNA Ad2, Ad3, Ad4, Ad9, Ad10, Ad11 ÚZEMNÍHO PLÁNU ADAMOV

VÝKRES VEŘEJNĚ PROSPĚŠNÝCH STAVEB, OPATŘENÍ A ASANACÍ



- ZÁKLADNÍ ČLENĚNÍ ÚZEMÍ**
-  Hranice řešeného území - shodné s hranicemi obce
 -  Hranice katastrálního území
 -  Hranice zastavěného území k 30. 5. 2011
 -  Hranice zastavěného území k 23. 3. 2017

PLOCHY A KORIDORY S MOŽNOSTÍ VYVLASTNĚNÍ DLE § 170 STAVEBNÍHO ZÁKONA

- VEŘEJNĚ PROSPĚŠNÉ STAVBY**
-  Plocha dopravní infrastruktury - nově vymezená
 -  Plocha dopravní infrastruktury - zrušená

- VEŘEJNĚ PROSPĚŠNÁ OPATŘENÍ**
-  Územní systém ekologické stability - změna vymezení

PLOCHY A KORIDORY S MOŽNOSTÍ UPLATNĚNÍ PŘEDKUPNÍHO PRÁVA DLE § 101 STAVEBNÍHO ZÁKONA

- VEŘEJNĚ PROSPĚŠNÉ STAVBY**
-  Plochy veřejných prostranství - zrušené
 -  Plocha dopravní infrastruktury - zrušené

VEŘEJNĚ PROSPĚŠNÉ STAVBY – NOVĚ VYMEZENÉ

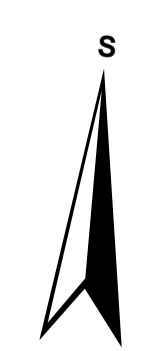
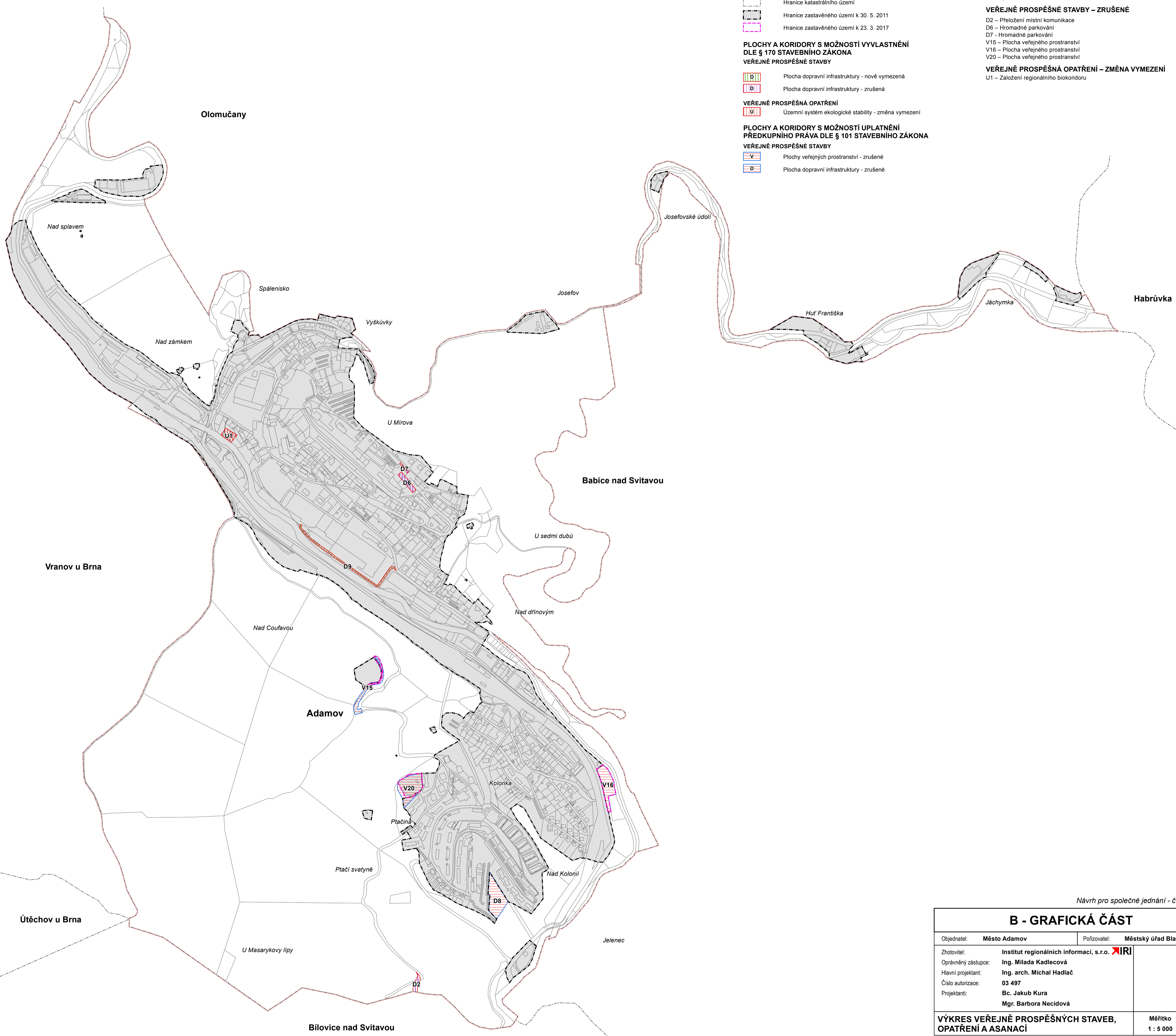
D9 - Cyklostezka

VEŘEJNĚ PROSPĚŠNÉ STAVBY – ZRUŠENÉ

- D2 – Přeložení místní komunikace
- D6 – Hromadné parkování
- D7 – Hromadné parkování
- V15 – Plocha veřejného prostranství
- V16 – Plocha veřejného prostranství
- V20 – Plocha veřejného prostranství

VEŘEJNĚ PROSPĚŠNÁ OPATŘENÍ – ZMĚNA VYMEZENÍ

U1 – Založení regionálního biokoridoru



Návrh pro společné jednání - červenec 2017

B - GRAFICKÁ ČÁST			
Objednatel:	Město Adamov	Pořizovatel:	Městský úřad Blansko
Zhotovitel:	Institut regionálních informací, s.r.o. 		
Oprávněný zástupce:	Ing. Milada Kadlecová		
Hlavní projektant:	Ing. arch. Michal Hadlač		
Číslo autorizace:	03 497		
Projektant:	Bc. Jakub Kura		
	Mgr. Barbora Necedová		
VÝKRES VEŘEJNĚ PROSPĚŠNÝCH STAVEB, OPATŘENÍ A ASANACÍ		Měřítko 1 : 5 000	B.3