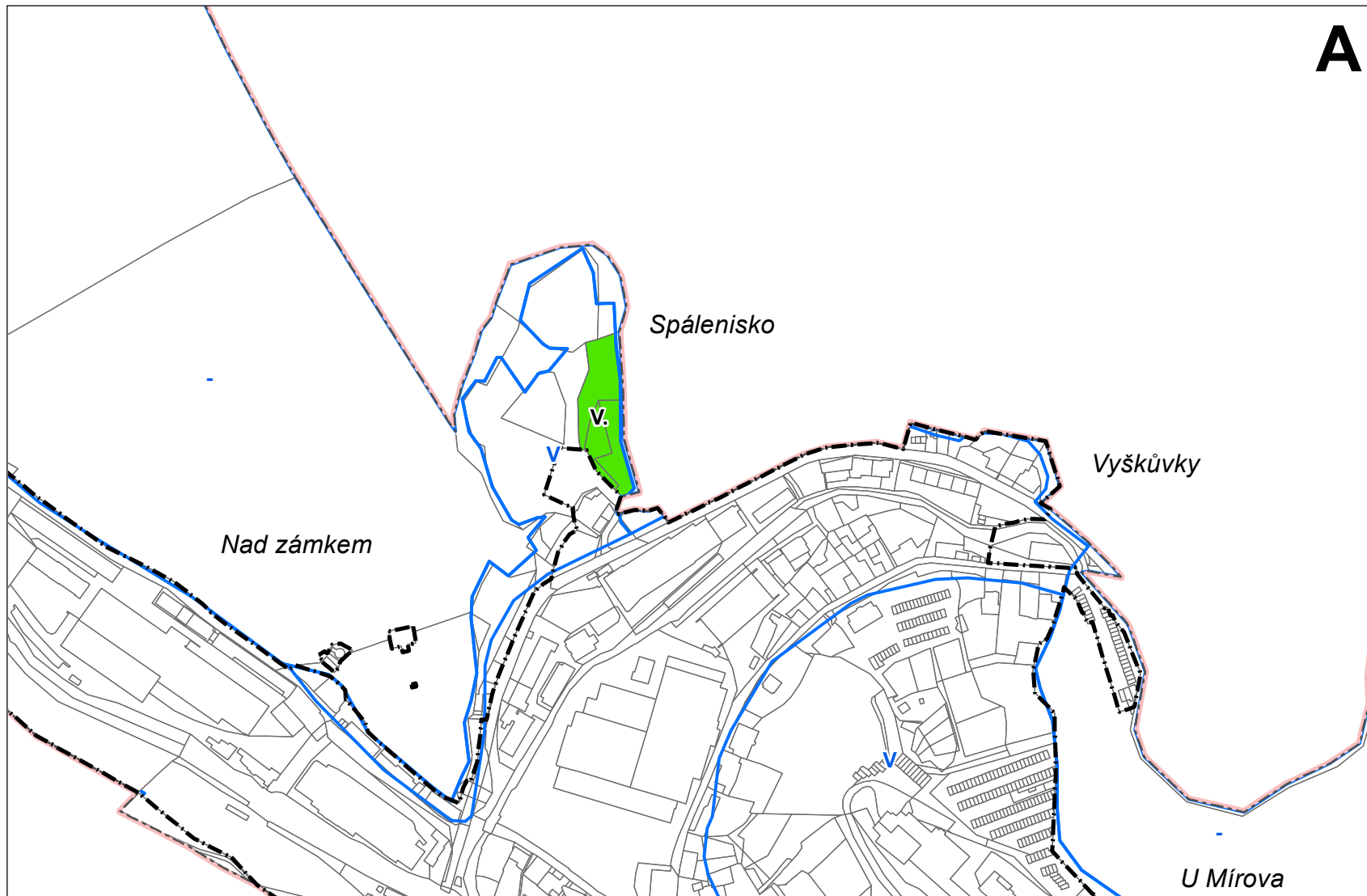
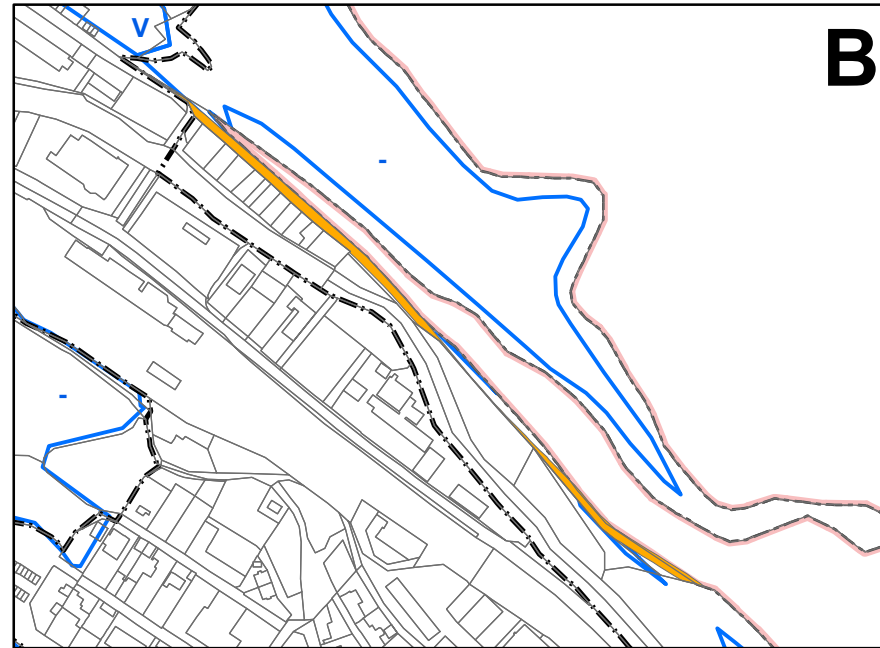
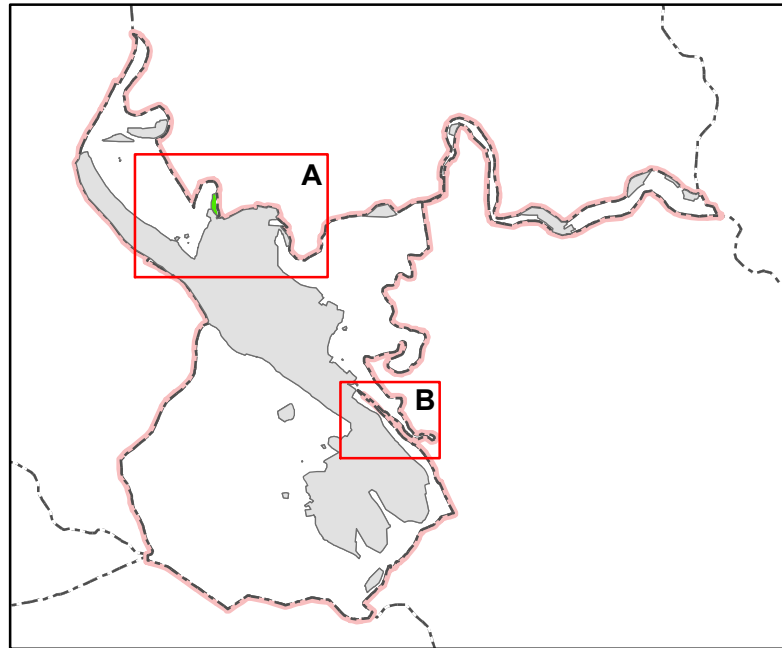


# ZMĚNA Ad2, Ad3, Ad4, Ad9, Ad10, Ad11 ÚZEMNÍHO PLÁNU ADAMOV

## VÝKRES PŘEDPOKLÁDANÝCH ZÁBORŮ PŮDNÍHO FONDU



### ZÁKLADNÍ ČLENĚNÍ ÚZEMÍ



Hranice řešeného území - shodné s hranicemi obce  
 Hranice katastrálního území  
 Hranice zastavěného území k 23. 3. 2017

### ZEMĚDĚLSKÝ PŮDNÍ FOND



Hranice bonitované půdně ekologické jednotky  
 Plocha navržená do ZPF (třída ochrany)

### POZEMKY URČENÉ K PLNĚNÍ FUNKCÍ LESA



Zábor pozemku určeného k plnění funkce lesa



Návrh pro společné jednání - červenec 2017

## B - GRAFICKÁ ČÁST

Objednatel: **Město Adamov** Pořizovatel: **Městský úřad Blansko**

Zhotovitel: **Institut regionálních informací, s.r.o. IRI**

Oprávněný zástupce: **Ing. Milada Kadlecová**

Hlavní projektant: **Ing. arch. Michal Hadlač**

Číslo autorizace: **03 497**

Projektanti: **Bc. Jakub Kura**

**Mgr. Barbora Necedová**

**VÝKRES PŘEDPOKLÁDANÝCH ZÁBORŮ  
 PŮDNÍHO FONDU**

Měřítko  
 1 : 5 000

**D.3**