







# ZMĚNA Ad2, Ad3, Ad4, Ad9, Ad10, Ad11 ÚZEMNÍHO PLÁNU ADAMOV

## VÝKRES VEŘEJNĚ PROSPĚŠNÝCH STAVEB, OPATŘENÍ A ASANACÍ



- ZÁKLADNÍ ČLENĚNÍ ÚZEMÍ**
-  Hranice řešeného území - shodné s hranicemi obce
  -  Hranice katastrálního území
  -  Hranice zastavěného území k 30. 5. 2011
  -  Hranice zastavěného území k 23. 3. 2017

**PLOCHY A KORIDORY S MOŽNOSTÍ VYVLASTNĚNÍ DLE § 170 STAVEBNÍHO ZÁKONA**

- VEŘEJNĚ PROSPĚŠNÉ STAVBY**
-  Plocha dopravní infrastruktury - nově vymezená
  -  Plocha dopravní infrastruktury - zrušená

- VEŘEJNĚ PROSPĚŠNÁ OPATŘENÍ**
-  Územní systém ekologické stability - změna vymezení

**PLOCHY A KORIDORY S MOŽNOSTÍ UPLATNĚNÍ PŘEDKUPNÍHO PRÁVA DLE § 101 STAVEBNÍHO ZÁKONA**

- VEŘEJNĚ PROSPĚŠNÉ STAVBY**
-  Plochy veřejných prostranství - zrušené
  -  Plocha dopravní infrastruktury - zrušené

**VEŘEJNĚ PROSPĚŠNÉ STAVBY – NOVĚ VYMEZENÉ**

D9 – Cyklostezka

**VEŘEJNĚ PROSPĚŠNÉ STAVBY – ZRUŠENÉ**

D2 – Přeložení místní komunikace

D6 – Hromadné parkování

D7 – Hromadné parkování

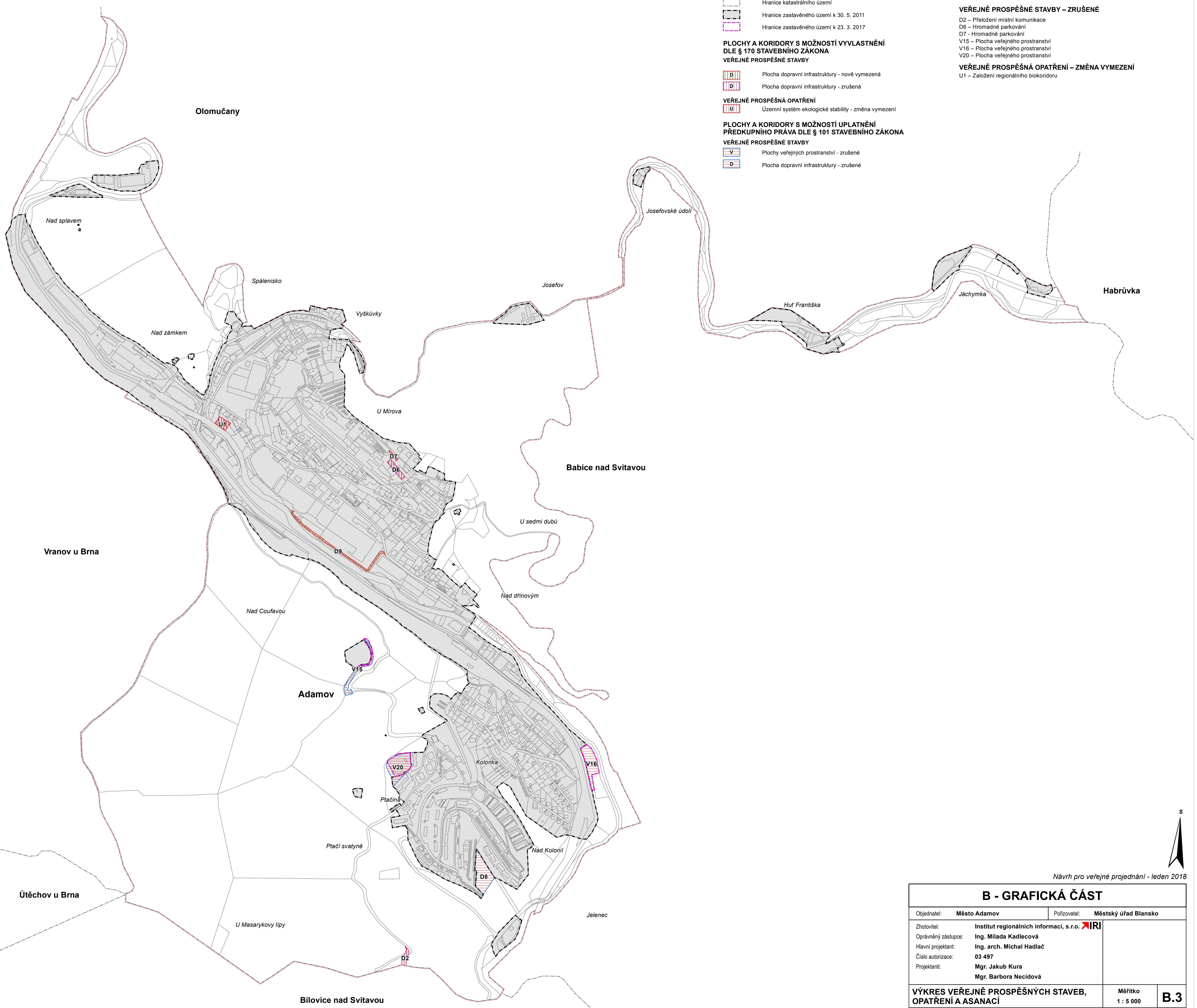
V15 – Plocha veřejného prostranství

V16 – Plocha veřejného prostranství

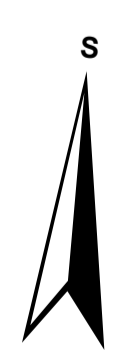
V20 – Plocha veřejného prostranství


**VEŘEJNĚ PROSPĚŠNÁ OPATŘENÍ – ZMĚNA VYMEZENÍ**

U1 – Založení regionálního biokoridoru



Návrh pro veřejné projednání - leden 2018



B - GRAFICKÁ ČÁST		
Objednatel:	Město Adamov	Pořizovatel: Městský úřad Blansko
Zhotovitel:	Institut regionálních informací, s.r.o. 	
Oprávněný zástupce:	Ing. Milada Kadlecová	
Hlavní projektant:	Ing. arch. Michal Hadlač	
Číslo autorizace:	03 497	
Projektant:	Mgr. Jakub Kura	
	Mgr. Barbora Necedová	
VÝKRES VEŘEJNĚ PROSPĚŠNÝCH STAVEB, OPATŘENÍ A ASANACÍ		Měřítko 1 : 5 000
		<b>B.3</b>