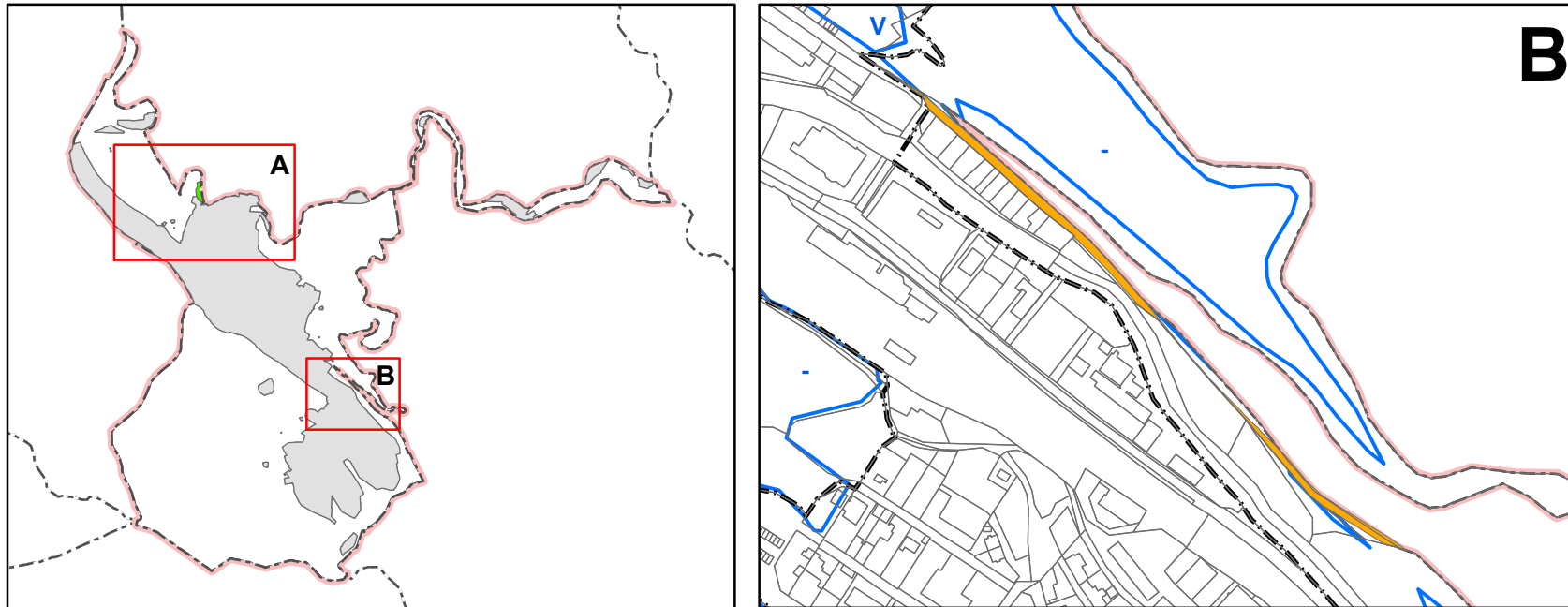





ZMĚNA Ad2, Ad3, Ad4, Ad9, Ad10, Ad11 ÚZEMNÍHO PLÁNU ADAMOV



VÝKRES PŘEDPOKLÁDANÝCH ZÁBORŮ PŮDNÍHO FONDU




ZÁKLADNÍ ČLENĚNÍ ÚZEMÍ

-  Hranice řešeného území - shodné s hranicemi obce
-  Hranice katastrálního území
-  Hranice zastavěného území k 23. 3. 2017

ZEMĚDĚLSKÝ PŮDNÍ FOND

-  Hranice bonitované půdně ekologické jednotky
-  Plocha navržená do ZPF (třída ochrany)

POZEMKY URČENÉ K PLNĚNÍ FUNKCÍ LESA

-  Zábor pozemku určeného k plnění funkce lesa



Návrh pro veřejné projednání - leden 2018

B - GRAFICKÁ ČÁST

Objednatel: **Město Adamov** Pořizovatel: **Městský úřad Blansko**

Zhotovitel: **Institut regionálních informací, s.r.o. IRI**
 Oprávněný zástupce: **Ing. Milada Kadlecová**
 Hlavní projektant: **Ing. arch. Michal Hadlač**
 Číslo autorizace: **03 497**
 Projektanti: **Mgr. Jakub Kura**
Mgr. Barbora Necedová

**VÝKRES PŘEDPOKLÁDANÝCH ZÁBORŮ
PŮDNÍHO FONDU**

Měřítko
1 : 5 000

D.3