



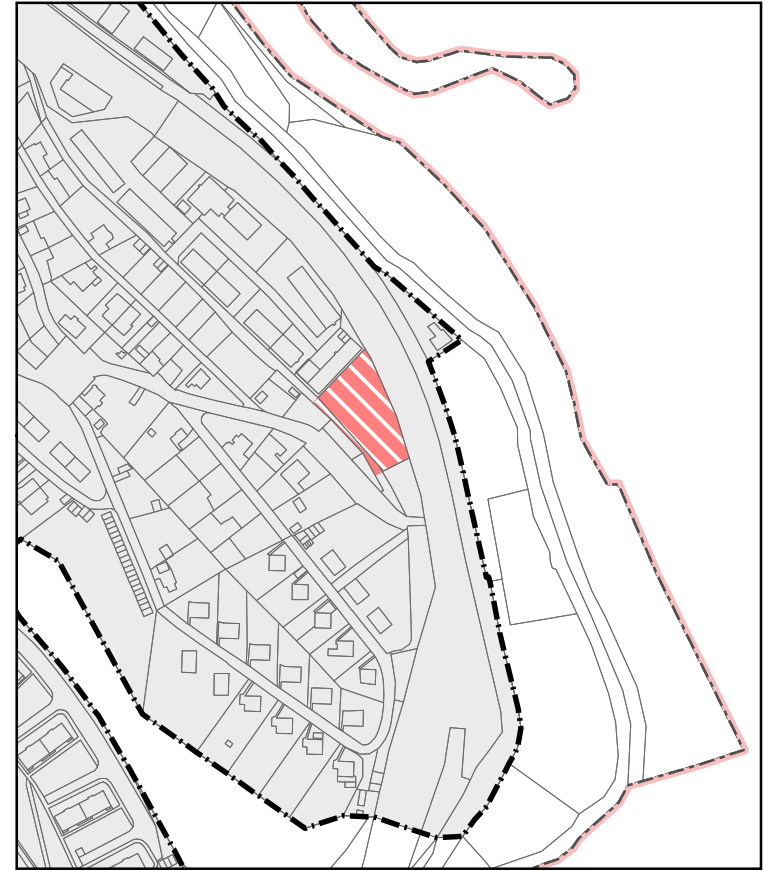


ZMĚNA Ad1 ÚZEMNÍHO PLÁNU ADAMOV

VÝKRES ZÁKLADNÍHO ČLENĚNÍ ÚZEMÍ

ZÁKLADNÍ ČLENĚNÍ ÚZEMÍ

stav	návrh	
		Hranice řešeného území - shodné s hranicemi obce
		Hranice katastrálního území
		Hranice zastavěného území k 30. 5. 2011
		Plochy přestavby nově vymezené



ZÁZNAM O ÚČINNOSTI

Správní orgán, který změnu územního plánu vydal: **Zastupitelstvo města Adamov**

Datum nabytí účinnosti:

Pořizovatel: **Městský úřad Blansko**

Oprávněná úřední osoba pořizovatele:

Jméno a příjmení: **Ing. arch. Jiří Kouřil**

Funkce: oddělení územního plánování
a regionálního rozvoje SÚ MěÚ Blansko

Podpis:

Úřední razítko

B - GRAFICKÁ ČÁST

Objednatel: **Město Adamov**

Pořizovatel: **Městský úřad Blansko**

Zhotovitel: **Institut regionálních informací, s.r.o.**



VÝKRES ZÁKLADNÍHO ČLENĚNÍ ÚZEMÍ

Měřítko
1 : 5 000

B.1